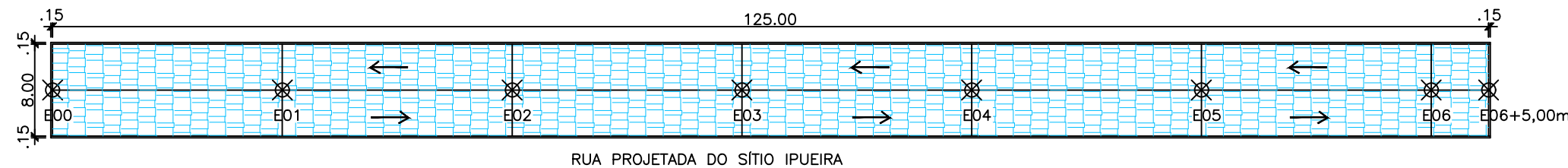




**PLANTA DE SITUAÇÃO**  
Pavimentações, Apodi/RN  
Sem escala



**PLANTA BAIXA**  
Pavimentações, Apodi/RN  
Escala: 1/500



**PLANTA DE LOCALIZAÇÃO**  
Pavimentações, Apodi/RN  
Sem escala

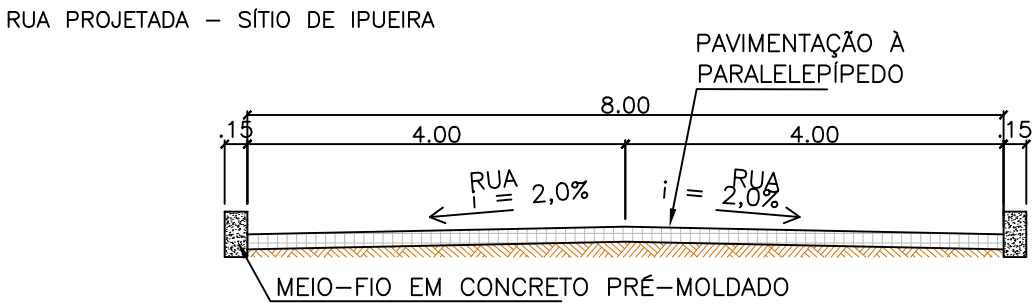
RUA PROJETADA 01 – SÍTIO IPUEIRA – APODI/RN  
COORDENADAS DOS MARCOS DE APOIO

MARCO	COORDENADAS UTM		COTA
	LESTE	SUL	
E-0	627059.88	9379758.63	132.600
E-1	627040.66	9379766.05	132.300
E-2	627022.00	9379773.71	132.200
E-3	627004.00	9379781.19	132.100
E-4	626985.26	9379789.11	132.000
E-5	626966.45	9379796.69	133.100
E-6	626947.61	9379804.20	133.700
E6+5m	626942.54	9379806.30	133.750

#### QUADRO DE QUANTITATIVOS

PAVIMENTAÇÃO EM PARALELEPIPEDO CONVENCIONAL\_\_\_\_\_1000,00m<sup>2</sup>

MEIO-FIO EM CONCRETO\_\_\_\_\_266,00m

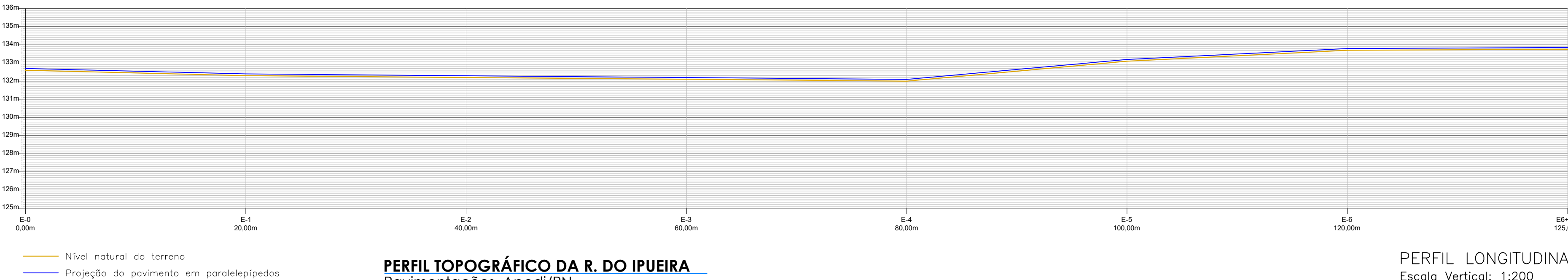


**CORTE TRANSVERSAL**  
Pavimentações, Apodi/RN  
Escala: 1/50



Proprietário:	Autor:
Execução:	Fiscalização:
Título: PROJETO DE PAVIMENTAÇÃO DE VIA PÚBLICA NO SÍTIO IPUEIRA, ZONA RURAL EM APODI/RN	
Endereço: RUA PROJETADA, SÍTIO DE IPUEIRA, APODI/RN	
Conteúdo: PLANTA BAIXA, CORTE TRANSVERSAL, PERFIL TOPOGRÁFICO, QUADRO DE QUANTITATIVOS, COORDENADAS, PLANTA DE LOC. E DE SITUAÇÃO	
Prancha: 01/01	
Desenho: PAULA SILVEIRA	Escala: INDICADAS
Data: MAIO/2023	
Modificação:	Observação:

DIREITOS AUTORAIS RESERVADOS: PROIBIDA QUALQUER MODIFICAÇÃO NO TODO OU EM PARTE, SEM AUTORIZAÇÃO POR ESCRITO DO AUTOR DO PROJETO



**PERFIL TOPOGRÁFICO DA R. DO IPUEIRA**  
Pavimentações, Apodi/RN  
Escala: Indicadas

**PERFIL LONGITUDINAL**  
Escala Vertical: 1:200  
Escala Horizontal: 1:750